

OSTRAVA - BARTOVICE - ŽST. VÝPRAVNÍ BUDOVA

1637/9

1632/1

2A JINOVÉ UZEMÍ

Družstvo

1632/1

1632/4

1911

1914/1

1914/2

1912

1908

1909

1913

1904

1900

1902

1903

1908

1907

1909

1908

1907


1906/1

1906/2

1907

1908/2

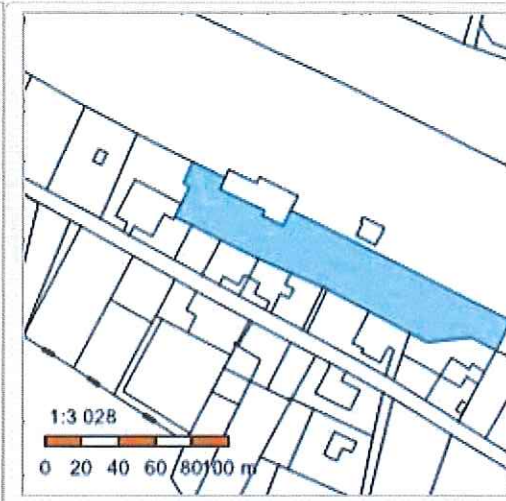
1:1 000





Informace o pozemku

Parcelní číslo:	1911
Obec:	Ostrava [554821]
Katastrální území:	Bartovice [715085]
Číslo LV:	598
Výměra [m ²]:	5032
Typ parcely:	Parcela katastru nemovitostí
Mapový list:	DKM
Určení výměry:	Graficky nebo v digitalizované mapě
Způsob využití:	dráha
Druh pozemku:	ostatní plocha



Vlastníci, jiní oprávnění

Vlastnické právo

České dráhy, a.s., nábreží Ludvíka Svobody 1222/12, Nové Město, 11000 Praha 1

Způsob ochrany nemovitosti

Nejsou evidovány žádné způsoby ochrany.

Seznam BPEJ

Parcela nemá evidované BPEJ.

Omezení vlastnického práva

Nejsou evidována žádná omezení.

Jiné zápisy

Nejsou evidovány žádné jiné zápisy.

Řízení, v rámci kterých byl k nemovitosti zapsán cenový údaj

Nemovitost je v územním obvodu, kde státní správu katastru nemovitostí ČR vykonává [Katastrální úřad pro Moravskoslezský kraj](#), [Katastrální pracoviště Ostrava](#)

Zobrazené údaje mají informativní charakter. Platnost k 11.03.2020 10:00:00.

Informace o pozemku

Parcelní číslo:	2085
Obec:	Ostrava [554821]
Katastrální území:	Bartovice [715085]
Číslo LV:	1126
Výměra [m ²]:	562
Typ parcely:	Parcela katastru nemovitostí
Mapový list:	DKM
Určení výměry:	Ze souřadnic v S-JTSK
Druh pozemku:	zastavěná plocha a nádvoří



Součástí je stavba

Budova s číslem popisným:	Bartovice [115088] ; č. p. 502; stavba pro dopravu
Stavba stojí na pozemku:	p. č. 2085
Stavební objekt:	č. p. 502
Ulice:	Nové nádraží
Adresní místa:	Nové nádraží 502/1

Vlastníci, jiní oprávnění

Vlastnické právo	Podíl
Česká republika,	
Právo hospodařit s majetkem státu	Podíl
Správa železnic, státní organizace, Dlážděná 1003/7, Nové Město, 11000 Praha 1	

Způsob ochrany nemovitosti

Nejsou evidovány žádné způsoby ochrany.

Seznam BPEJ

Parcela nemá evidované BPEJ.

Omezení vlastnického práva

Nejsou evidována žádná omezení.

Jiné zápisy

Nejsou evidovány žádné jiné zápisy.

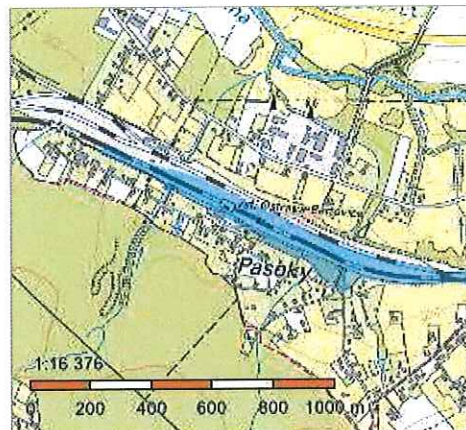
Řízení, v rámci kterých byl k nemovitosti zapsán cenový údaj

Nemovitost je v územním obvodu, kde státní správu katastru nemovitostí ČR vykonává [Katastrální úřad pro Moravskoslezský kraj, Katastrální pracoviště Ostrava](#)

Zobrazené údaje mají informativní charakter. Platnost k 10.03.2020 14:00:00.

Informace o pozemku

Parcelní číslo:	1688/1
Obec:	Ostrava [554821]
Katastrální území:	Bartovice [715085]
Číslo LV:	1126
Výměra [m ²]:	87508
Typ parcely:	Parcela katastru nemovitostí
Mapový list:	DKM
Určení výměry:	Graficky nebo v digitalizované mapě
Způsob využití:	dráha
Druh pozemku:	ostatní plocha



Vlastníci, jiní oprávnění

Vlastnické právo	Podíl
Česká republika,	
Právo hospodařit s majetkem státu	Podíl
Správa železnic, státní organizace, Dlážděná 1003/7, Nové Město, 11000 Praha 1	

Způsob ochrany nemovitosti

Nejsou evidovány žádné způsoby ochrany.

Seznam BPEJ

Parcela nemá evidované BPEJ.

Omezení vlastnického práva

Typ
Věcné břemeno (podle listiny)

Jiné zápisy

Typ
Změna výměr obnovou operátu

Řízení, v rámci kterých byl k nemovitosti zapsán cenový údaj

Nemovitost je v územním obvodu, kde státní správu katastru nemovitostí ČR vykonává [Katastrální úřad pro Moravskoslezský kraj](#), [Katastrální pracoviště Ostrava](#)

Zobrazené údaje mají informativní charakter. Platnost k 10.03.2020 14:00:00.

© 2004 - 2020 [Český úřad zeměměřický a katastrální](#), Pod sídlištěm 1800/9, Kobylisy, 18211 Praha 8
Podání určená katastrálními úřady a pracovišti zasílejte přímo na [jejich e-mail adresu](#).

Verze aplikace: 5.6.0 build 0